





Signatur

-  Højdekurve 0,0 m DNN
-  Højdekurve 1,0 m DNN
-  Højdekurve 2,0 m DNN
-  Projektgrænse for et projektområde på i alt ca. 423 ha



PVI Natur & Miljø Rådgivning

Katballevvej 14, 8800 Viborg pvielsen@mail.tele.dk
Tlf. 86 66 72 97 Fax. 86 66 72 97 www.pvielsen.dk



Grynderup Sø
Terræn
Dato: 13.03.2007

J.Nr. 9901
Målforhold: 1:15.000
Init.: PVN

0 [SCB,50,M] meter