








Sag	VÅDOMRÅDEPROJEKT VED GRYNDERUP SØ			Sag nr. 9901	
Emne	Fortidsminder og §4 diger mv.		Rettet	Mål 1:20.000	Kotesystem DNN
Dato	Oversigtskort Viborg amt	PVN	30.08.99 PVN	Tegn.nr 5.2	Bilag 5.2

Signaturforklaring

-  Vandløb_eller_Kanal
-  §4_Dige
-  Fortidsminde_omfattet_af_museumslovens_§26
-  Fredet_fortidsminde_med_beskyttelseslinie
-  Projektgrænse

Målestok

0_m 200_m 400_m 600_m 800_m 1.000_m

1:20.000

10_Ha

