











Signatur
Afvandingsdybder, cm maj 2007 (vurderet efter obs. vsp. og terræn)


	Over 100	Projektområde ca. 10 ha
	80-100	Projektområde ca. 11 ha
	60-80	Projektområde ca. 24 ha
	40-60	Projektområde ca. 40 ha
	20-40	Projektområde ca. 39 ha
	< 20	Projektområde ca. 31 ha

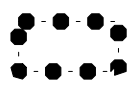
 Sø - Areal med frit vandspejl iht. ToptiDK kortet

 Profilpunkter anført med målte vanddybder.
Vanddybde 0 (målt 0 cm eller ej frit vandspejl i boreprofil)
Jordbundsundersøgelse maj 2007

 Gudenå, stationeringspunkt (m fra udspring)

 Tørring-Ølholm Bæk, stationeringspunkt (m fra udløb i Gudenå)

 Matrikulære skel

 Projektområde ca. 155 ha

PVI Natur & Miljø Rådgivning

Katballevej 14, 8800 Viborg pvnelsen@mail.tele.dk
Tlf. 86 66 72 97 Fax. 86 66 72 97 www.pvnielsen.dk

Gudenå og Tørring Ølholm Bæk
Afvanding - tilstand maj 2007

Dato: 10.12.2007

J.Nr. 2170
Målforhold: 1:8.000
Bilag 7.1

