














Signatur

-  Boreprofilpunkt
-  Prøveflade for jordprøver til div. analyser
-  Organogene jordlag: Dynd, gytje Lagtykkelse > 1 m
- GEUS_boringer**
-  Geoteknisk boring til 5 å 12 meters dybde
-  ADK_humus
-  ADK_Lerjord
-  ADK_Ler_sandblandet
-  ADK_Ler_silt
-  ADK_Sandjord
-  ADK_Grovsand
-  Matrikelskel
-  Projektområde 88,59 ha

PV\ Natur & Miljø Rådgivning		
Katballevej 14, 8800 Viborg Tlf. 86667297 Fax. 86667297		
Genetablering af Hund sø Jordbund/ Jordprøvesteder	J.Nr. 2188	Målforhold: 1:7.000 A3
Dato: 11.09.2010		Bilag 6.0

Zoom 1,971 x 493.490 y 6.308.460