



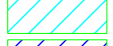
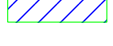







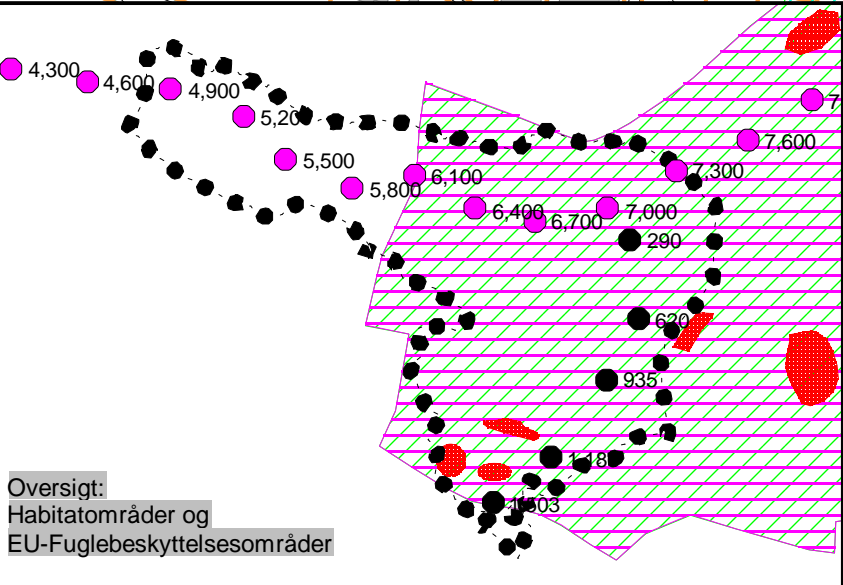


Signatur store kort

-  Fortidsminde, lokalitet med stednr. Der henvises til tabel 2.7.1 i afsnit 2.7
-  Vandløb beskyttet iht. naturbeskyttelsesloven
- Beskyttet natur**
-  Beskyttet natur
-  Eng
-  Mose
-  Sø
-  Sjældne arter, eks. Engblomme
-  Gudenå, stationeringspunkt (m fra udspring)
-  Tørring-Ølholm Bæk, stationeringspunkt (m fra udløb i Gudenå)
-  Matrikulære skel
-  Projektområde, ca. 155 ha

Signatur lille kort

-  Delområder omfattet af EF_Fuglebeskyttelses direktivet
-  Delområder omfattet af Habitatdirektivet
-  Sjældne arter i Habitatområdet



PVI Natur & Miljø Rådgivning

Katballevej 14, 8800 Viborg pvielsen@mail.tele.dk
Tlf. 86 66 72 97 Fax. 86 66 72 97 www.pvielsen.dk

Gudenå og Tørring Ølholm Bæk
Fortidsminder, Habitatomr. mv.

Dato: 10.12.2007

J.Nr. 2170
Målforhold: 1:8.000
Bilag 5.2

