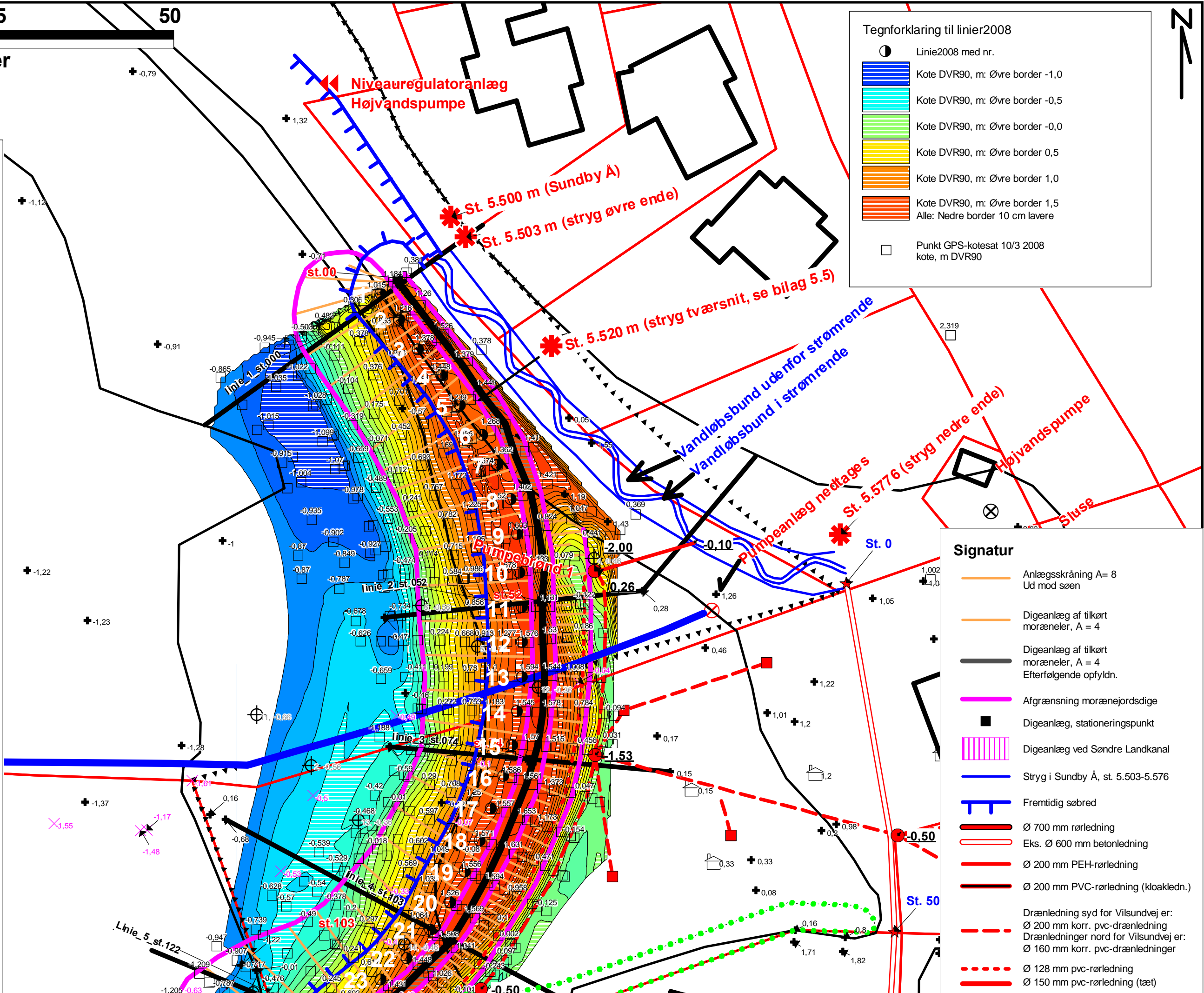


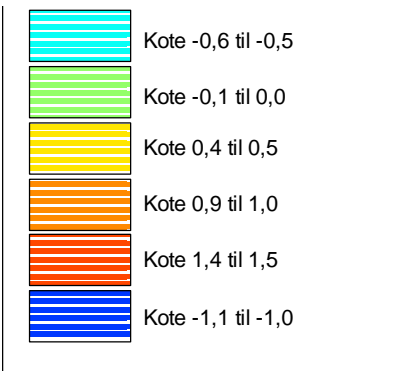
Tegnforklaring til linier2008

- Linie2008 med nr.
- Kote DVR90, m: Øvre border -1,0
- Kote DVR90, m: Øvre border -0,5
- Kote DVR90, m: Øvre border -0,0
- Kote DVR90, m: Øvre border 0,5
- Kote DVR90, m: Øvre border 1,0
- Kote DVR90, m: Øvre border 1,5
- Alle: Nedre border 10 cm lavere
- Punkt GPS-kotesat 10/3 2008 kote, m DVR90

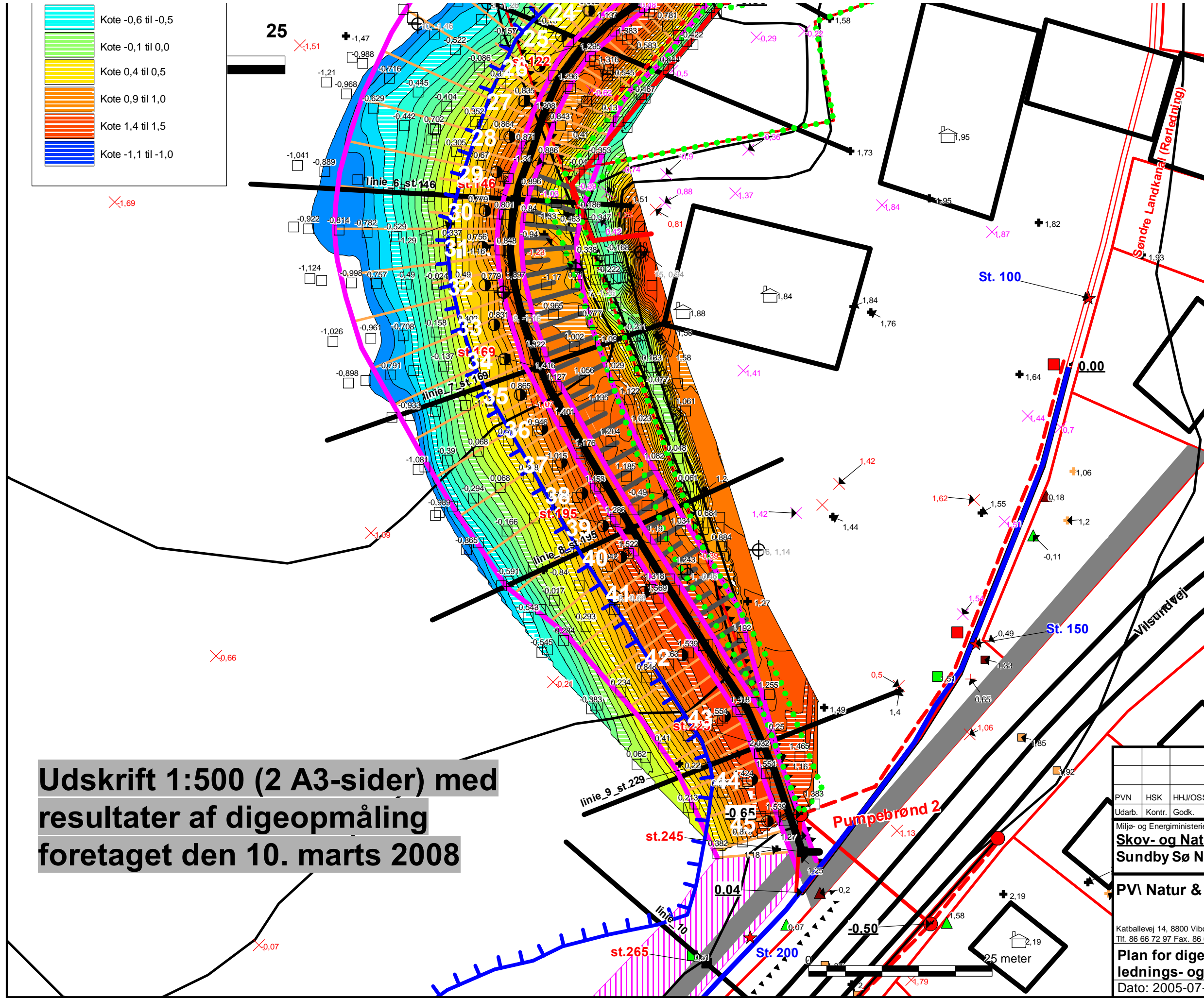
Signatur højdeintervaller
10 cm spring

	Region
	Region
	Region
	Region
	Region
	Region
	Region
	Region
	Region
	Region
	Region
	Region
	Region
	Region
	Region
	Region
	Region
	Region
	Region
	Region





25



- Brønd
- Nedløbsbrønd
- x **-0.50 Bundkote**
- Befæstet sti, 2-3 m bred
- ⋯ Fremtidig tilplantningsbælte S- og N forestår tilplantning
- Søndre Landkanal stationering
 - ★ **St. 0 - St. 320**
- Sundby Å og stryg stationering
 - ✱ **St. 5.500 - St. 5.576**

- Signatur**
- x Kote, m DVR90, DDH 21. maj 1992
 - x Kote, m DVR90, DDH maj 1992
- Koter veje mv DDH 21. maj 1992**
- Kant asfaltbelægning
 - + Dæksler, sokler mv.
 - ▲ Vandløbsbund (Søndre Landkanal, vejgrøft)
 - ▲ Målt vandspejl
 - + Bund rørledning
 - Top af digeanlæg
 - x Fikspunkt
 - (Overkant rørledning)
 - + Kote, m DVR90 Opmåling 2003
 - Kote, m DVR90, Gulvplan
 - ⊕ Profilpunkt 1993, nr. og kote, m DVR90 Boreprofiler Andreasen & Hvidberg
 - Højde, ca. forløb 1 meter kurve (DNN) (-1, 0, 1 og 2 m kurver)
 - Matrikelskel

Udskrift 1:500 (2 A3-sider) med resultater af digeopmåling foretaget den 10. marts 2008

PVN	HSK	HHJ/OSS	2006-03-20	Plot i målførhold 1:500 med strygstationering (PVN)	A
Udarb.	Kontr.	Godk.	Dato	Bemærkninger	Rev.
Miljø- og Energiministeriet Skov- og Naturstyrelsen Sundby Sø Naturgenopretning					
PVJ Natur & Miljø Rådgivning					
Katballevej 14, 8800 Viborg pnielsen@mail.tele.dk Tlf. 86 66 72 97 Fax. 86 66 72 97 www.pjnielsen.dk					
Plan for diger, stryg, lednings- og stianlæg mv.				J.Nr. 2128 Målførhold: 1:500 Bilag 5.1	
Dato: 2005-07-25 & 2008-04-11					