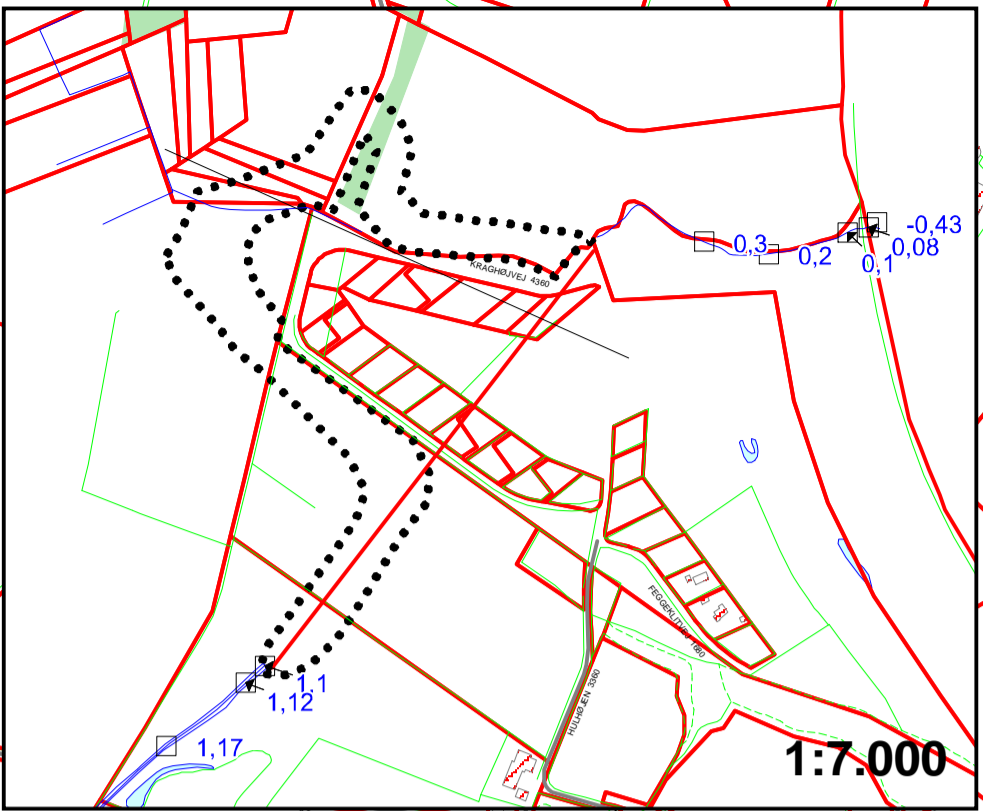
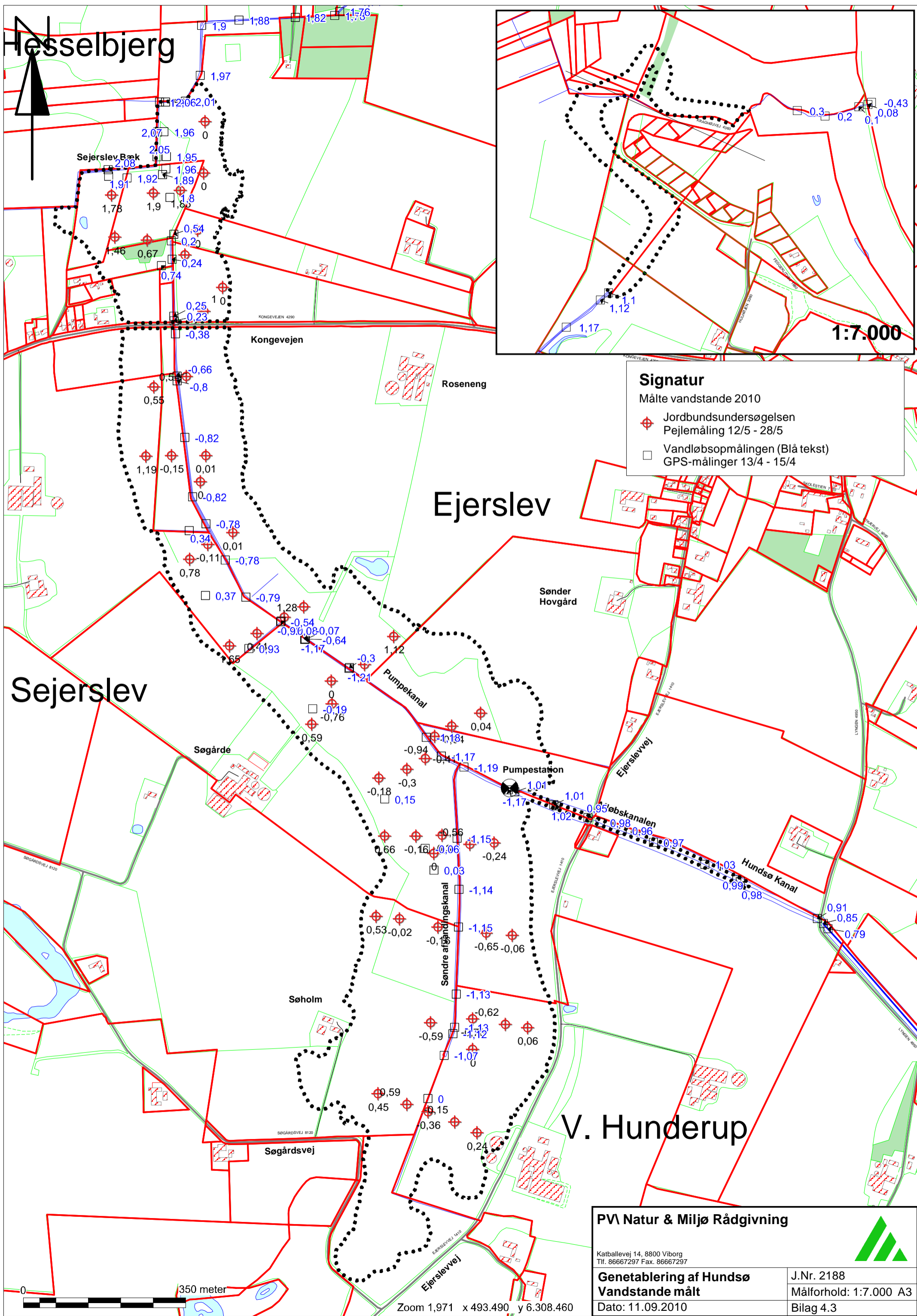
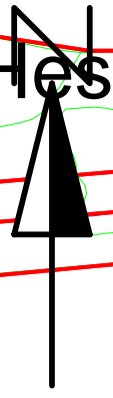


Hesselbjerg



1:7.000

Signatur

Målte vandstande 2010

⊕ Jordbundsundersøgelsen
Pejlemåling 12/5 - 28/5

□ Vandløbsopmålingen (Blå tekst)
GPS-målinger 13/4 - 15/4

Ejerslev

Sejerslev

V. Hunderup



Zoom 1,971 x 493.490 y 6.308.460

PV Natur & Miljø Rådgivning

Katballevej 14, 8800 Viborg
Tlf. 86667297 Fax. 86667297



**Genetablering af Hundse
Vandstande målt**

Dato: 11.09.2010

J.Nr. 2188

Målforshold: 1:7.000 A3

Bilag 4.3