























































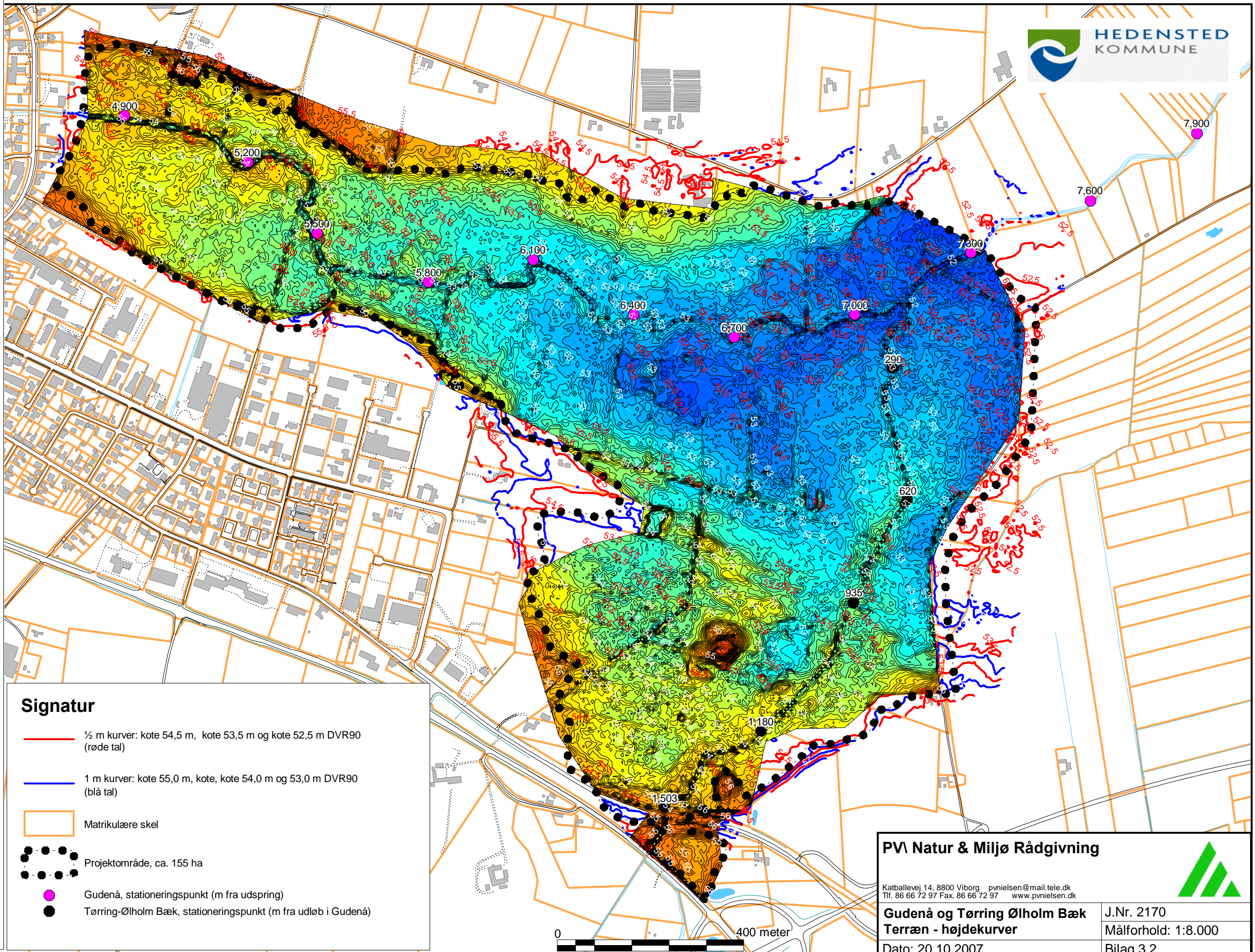








Signatur, farvekode for areal mellem
højdekurver, ækvidistance: 0,1 m

-  Kote 57.0 - 57.1 m DVR90
-  Kote 56.9 - 57.0 m DVR90
-  Kote 56.9 - 57.0 m DVR90
-  osv.
-  Region
-  Region
-  Region
-  Region
-  Region
-  Region
-  Region
-  Region
-  Region
-  Region
-  Region
-  Region
-  Region
-  Region
-  Region
-  Region
-  Region
-  Region
-  Region
-  Region
-  Region
-  Region
-  Region
-  Region
-  Region
-  Region
-  Region
-  Region
-  Region
-  Region
-  Region
-  Region
-  Region
-  Region
-  Region
-  Region
-  Region
-  Region
-  Region
-  Region
-  Region
-  Region
-  Region
-  Region
-  Region
-  Region
-  Region
-  Region
-  Region
-  Region
-  Region
-  Region



Signatur

-  ½ m kurver: kote 54,5 m, kote 53,5 m og kote 52,5 m DVR90 (røde tal)
-  1 m kurver: kote 55,0 m, kote 54,0 m og kote 53,0 m DVR90 (blå tal)
-  Matrikulære skel
-  Projektområde, ca. 155 ha
-  Gudenå, stationeringspunkt (m fra udspring)
-  Tørring-Ølholm Bæk, stationeringspunkt (m fra udløb i Gudenå)

PVI Natur & Miljø Rådgivning		
Katballevej 14, 8800 Viborg pvielsen@mail.tele.dk Tlf. 86 66 72 97 Fax. 86 66 72 97 www.pvielsen.dk		
Gudenå og Tørring Ølholm Bæk		J.Nr. 2170
Terræn - højdekurver		Målforhold: 1:8.000
Dato: 20.10.2007		Bilag 3.2

zoom 3.217 x 531.360 y 6.189.160