

selbjerg

Sejerslev Bæk

Kongevejen

Roseneng

Ejerslev

Sønder Hovgård

Sejerslev

Søgårde

Pumpekanal

Pumpestation

Ejerslevvej

Afløbskanalen

Hundsø Kanal

Søholm




V. Hunderup

Søgårdsvej

Søndre afvandingskanal

Ejerslev

### Signatur

-  Søbred Hundsø
-  Tracé for afløbsmulighed
-  Sogneskel
-  Oprindeligt søafløb
-  Aktuelle matrikulære skel
-  Projektområde 88,59 ha
-  Nuværende bebyggelser



PV Natur & Miljø Rådgivning

Katballevej 14, 8800 Viborg  
Tlf. 86667297 Fax 86667297

Genetablering af Hundsø  
Sejerslev sogn 1793

Dato: 11.09.2010



J.Nr. 2188

Målforskel: 1:7.000 A3

Bilag 1.4