







Signatur
 ●●●●● Deloplandsgrænser

- Tracé med bogstaver
 Oplande
 N: 67 ha
 M: 64 ha
 L: 63 ha
 K: 51 ha
 J: 48 ha
 I: 45 ha
 H: 39 ha
 HI: 42 ha
 G: 37 ha
 E: 30 ha
 D: 27 ha

Signatur regulering

-  Nyt afløb for oplandsafstrømning (1-2-3-5)
Dimension ca. Ø 300 mm, længde ca. 300 m
-  Alternativ 1: Nyt afløb for tag/overfladevand (1-2-3-4)
Dimension ca. Ø 400 mm, længde ca. 250 m
-  Alternativ 2: Nyt afløb for tag/overfladevand (1-6)
Dimension ca. Ø 300 mm, længde ca. 165 m
-  Bestående bassin ved punkt 2
-  Bestående bassin ved punkt 4
-  Evt. nyt bassin ved punkt 6

PV\ Natur & Miljø Rådgivning

Katballevej 14, 8800 Viborg pnielsen@mail.tele.dk
 Tlf. 86 66 72 97 Fax. 86 66 72 97 www.pnielsen.dk

Afløb fra Ryland - Skitser 22.04.08 J.Nr. 2170
Gdr. Jørgen Solmer Målforhold: 1:5.000
 Dato: 21.04.2008 Bilag 1

