






Sag	<b>VÅDOMRÅDEPROJEKT VED GRYNDERUP SØ</b>			Sag nr.	9901
Emne	<b>Afvandingstilstand</b>		Rettet	Mål 1:20.000	Kotesystem DNN
Dato	Tegnet 22.07.99	PVN	22.07.99 PVN	Tegn.nr 08	Bilag <b>8.0</b>

Signaturforklaring

- Grundvand
-  >\_100\_cm\_under\_terræn
  -  60-100\_cm\_under\_terræn
  -  00-60\_cm\_under\_terræn

Målestok

0\_m 200\_m 400\_m 600\_m 800\_m 1.000\_m

1:20.000

10\_Ha

